

ПРОТОКОЛ № 37
заседания Комиссии по определению границ рыболовных участков
на территории Чукотского автономного округа

от 10 июня 2022 года

г. Анадырь

Председательствовал
заместитель начальника Департамента, председатель Комитета по
рыболовству Департамента сельского хозяйства и продовольствия
Чукотского автономного округа, заместитель председателя Комиссии
А.Н. Пиняева

Присутствовали:

Члены Комиссии:

- | | |
|----------------------------------|--|
| Альшевская Юлия Александровна | - Председатель региональной Ассоциации (Союза) общин коренных малочисленных народов Чукотки; |
| Батанов Роман Леонидович | - Начальник отдела научных исследований биоресурсов внутренних водоемов и вод, прилегающих к Чукотскому автономному округу (ЧукотНИО), Тихоокеанского филиала ФГБНУ «ВНИРО» («ТИНРО»); |
| Батурина Мария Александровна | - Начальник отдела рыболовства Комитета по рыболовству Департамента сельского хозяйства и продовольствия Чукотского автономного округа |
| Ведрев Александр Геннадьевич | - Президент Ассоциации рыбопромышленников и переработчиков Чукотки; |
| Долганская Валентина Юрьевна | - Исполняющая обязанности начальника Управления по делам коренных малочисленных народов Чукотки Аппарата Губернатора и Правительства Чукотского автономного округа; |
| Ештыганов Егор Валентинович | - Техник 1 категории участка гидрографической службы г. Анадырь войсковой части 13194/2; |
| Ещенко Татьяна Геннадьевна | - Президент общественной организации «Ассоциация рыбохозяйственных предприятий Анадыря и Анадырского района»; |
| Петруненко Павел Анатольевич | - Сотрудник Управления Федеральной службы безопасности России по Чукотскому автономному округу; |

Урман
Станислав Игоревич - Начальник отдела по рыболовству и сохранению водных биологических ресурсов по Чукотскому автономному округу Северо-Восточного филиала Федерального государственного бюджетного учреждения «Главрыбвод»;

Чадин
Владимир Павлович - Представитель Службы в г. Анадыре Пограничного управления Федеральной службы безопасности России по восточному арктическому району;

| | |
|--|-------------------|
| Количество присутствующих на заседании членов Комиссии: | 11 |
| Количество отсутствующих на заседании членов Комиссии: | 9 |
| Количество членов Комиссии, принимающих дистанционное участие в голосовании: | 1 (Тевлявье А.В.) |
| Кворум: | имеется |

ХОД ЗАСЕДАНИЯ:

1. О поступивших предложениях по определению границ рыболовных участков (далее – рлу, если не оговорено иное) для осуществления любительского рыболовства на территории Чукотского автономного округа.

(Заместитель начальника Департамента, председатель Комитета по рыболовству Департамента сельского хозяйства и продовольствия Чукотского автономного округа, заместитель председателя Комиссии ПИНЯЕВА А.Н.)

ПИНЯЕВА А.Н.:

Сегодня мы рассматриваем предложения по формированию пяти рыболовных участков для любительского рыболовства, расположенных в городском округе Провидения, городском округе Эгвекинот и Анадырском муниципальном районе, предложения по формированию которых поступили в адрес Департамента сельского хозяйства и продовольствия Чукотского автономного округа (далее – Департамент) от Администрации Провиденского городского округа, Администрации городского округа Эгвекинот, Администрации Анадырского муниципального района.

В соответствии с частью 3 статьи 18 Федерального закона от 25.12.2018 № 475-ФЗ «О любительском рыболовстве и о внесении изменений в отдельные законодательные акты Российской Федерации» рыболовные участки для

организации любительского рыболовства выделяются в соответствии со статьей 18 Федерального закона от 20 декабря 2004 года № 166-ФЗ «О рыболовстве и сохранении водных биологических ресурсов» и перечнем районов добычи (вылова) водных биоресурсов, определяемом Правительством Российской Федерации по представлению высших должностных лиц субъектов Российской Федерации.

Предложение по формированию участка для любительского рыболовства в бухте Этелькуйым залива Креста вблизи городского поселения Эгвекинот поступило 24 марта 2022 года письмом № А01/780 от Администрации городского округа Эгвекинот.

Предложения по формированию участков для любительского рыболовства в бухте Отмелая (залив Ткачен) и бухте Хед Провиденского городского округа поступили 17 августа 2020 года от Администрации Провиденского городского округа.

Предложения по формированию участков для любительского рыболовства в протоке Лахтина и реке Хатырка Анадырского муниципального района поступили 29 апреля 2022 года от Администрации Анадырского муниципального района.

Формирование границ указанных рыболовных участков ранее не представлялось возможным ввиду не соответствия границ участков границам Районов добычи (вылова) водных биологических ресурсов, перечень которых утвержден распоряжением Правительства РФ от 24.10.2019 № 2513-р (далее - Районы добычи (вылова)); Распоряжение № 2513-р).

Департаментом в 2021-2022 года проводилась работа по расширению районов добычи в целях формирования новых рыболовных участков для любительского рыболовства. В результате проделанной Департаментом работы 30 апреля 2022 года распоряжением Правительства Российской Федерации № 1087-р по предложению Губернатора Чукотского автономного округа была утверждена новая редакция Районов добычи (вылова) для Чукотского автономного округа, в границы которых вошла вся территория округа за исключением границ особо охраняемых природных территорий (далее – ООПТ) федерального и регионального значения.

28 марта 2022 года Администрацией Провиденского городского округа были согласованы подготовленные Департаментом на основании письма Администрации от 17.08.2020 № 1708 и скорректированные с учетом требований законодательства границы рыболовных участков.

В целях получения информации о наличии (отсутствии) ограничений в формировании рассматриваемых рыболовных участков, в том числе ограничений установленных пунктом 9 Правил определения границ рлу,

утверждённых Постановлением Правительства Российской Федерации от 14.06.2018 № 681 (далее - Постановление № 681), Департаментом 15 апреля 2022 года были направлены соответствующие запросы в компетентные органы и организации.

Предлагаю перейти к рассмотрению границ рлу.

1.1. Рлу для осуществления любительского рыболовства, расположенный в бухте Этелькуйым залива Креста в городском округе Эгвекинот.

Границы рлу, определённые в соответствии с пунктом 7 Постановления № 681 в географических координатах (система координат WGS-84):

- т. 1 66°18'10,0" с.ш. 179°23'35,0" з.д.;
- т. 2 66°16'41,7" с.ш. 179°22'11,5" з.д.;
- т. 3 66°16'42,9" с.ш. 179°22'08,3" з.д.;
- т. 4 66°17'12,4" с.ш. 179°22'53,4" з.д.;
- т. 5 66°17'30,6" с.ш. 179°22'29,6" з.д.;
- т. 6 66°17'47,0" с.ш. 179°22'57,9" з.д.;
- т. 7 66°17'53,1" с.ш. 179°23'12,8" з.д.;
- т. 8 66°17'53,9" с.ш. 179°23'28,1" з.д.;
- т. 9 66°18'10,0" с.ш. 179°23'32,0" з.д.

Акватория водоема, ограниченная последовательно соединенной линией:

- т. 1 – т. 2 – по береговой линии;
- т. 2 – т. 3 – по прямой линии;
- т. 3 – т. 4 – по прямой линии;
- т. 4 – т. 5 – по прямой линии.
- т. 5 – т. 6 – по прямой линии.
- т. 6 – т. 7 – по прямой линии.
- т. 7 – т. 8 – по прямой линии.
- т. 8 – т. 9 – по прямой линии.
- т. 9 – т. 1 – по прямой линии.

Длина участка по береговой линии – 3,659 км. Площадь РЛУ – 36,2га.

ПИНЯЕВА А.Н.:

Предложение по формированию рлу поступило в адрес Департамента 19.01.2022 от Администрации городского округа Эгвекинот и было уточнено 24 марта 2022 года.

Тихоокеанский филиал ФГБНУ «ВНИРО» («ТИНРО») письмом от 24.05.2022 № 01-24/2091 направило научное заключение о целесообразности формирования рлу.

Департамент природных ресурсов и экологии Чукотского автономного округа письмом от 12.05.2022 № 01-04/1594 сообщил **об отсутствии** наложения границ рлу на границы ООПТ регионального значения.

Дальневосточное межрегиональное управление Федеральной службы по надзору в сфере природопользования письмом от 05.05.2022 № 19-11/7117 сообщило **об отсутствии** полного или частичного наложения границ рыболовного участка на границы особо охраняемой природной территории, нахождение границ рыболовного участка в границах особо охраняемой природной территории либо пересечение границами рыболовного участка границ особо охраняемой природной территории.

Управление войск и сил на Северо-Востоке Минобороны РФ письмом от 11.05.2022 № 354 сообщило **о согласовании** формирования рлу.

Управление Тихоокеанского флота письмом от 11.05.2022 № 62/304 сообщило **об отсутствии** наложения границ рлу на запретные для плавания и временно опасные для плавания районы, отсутствии пересечения районов боевой подготовки Тихоокеанского флота и об отсутствии возражений против формирования рлу.

ФГБУ «Администрация морских портов Приморского края и Восточной Арктики» письмом от 05.05.2022 № 1-7/1895 сообщила о нахождении границ рлу **за пределами** морского терминала Эгвекино, вне установленных путей движения судов и мест якорных стоянок судов.

Администрация городского округа Эгвекино письмом от 06.05.2022 № А01/1323 сообщила о расположении рлу **в границах** одного муниципального образования – городской округ Эгвекино.

Управление федеральной службы государственной регистрации, кадастра и картографии по Магаданской области и Чукотскому автономному округу (Управление Росреестра по Магаданской области и Чукотскому автономному округу) письмом от 06.05.2022 № 08-002495 сообщило **о нахождении** границ рлу в муниципальном образовании, указанном в представленных выкопировках с карт (городской округ Эгвекино). Так же Управление Росреестра по Магаданской области и Чукотскому автономному округу сообщило об отсутствии сведений о границах муниципальных образований Чукотского автономного округа в Единой государственном реестре недвижимости, ввиду чего установить факт наличия либо отсутствия нахождения границ рыболовных участков на территории двух и более муниципальных образований невозможно.

Региональная общественная организация «Ассоциация коренных малочисленных народов Чукотки» (далее – РОО «АКМНЧ») письмом № 42 от 27.05.2022 на основании мнения филиала РОО «АКМНЧ» Иультинского района сообщило **о согласовании** формирования рлу.

ВЫСТУПИЛИ:

РЕШИЛИ:

1.1.1. Рекомендовать определить границы рлу в бухте Этелькуйым залива Креста в городском округе Эгвекинот.

1.1.2. Присвоить номер рлу 87-2м/л-22.

1.1.3. Рекомендовать Департаменту включить рлу в перечень рыболовных участков Чукотского автономного округа согласно приложению 1 к настоящему протоколу для направления на согласование в Северо-Восточное территориальное управление Росрыболовства и далее в Росрыболовство.

Голосование: «ЗА» – 11, «ПРОТИВ» - 1 (Ещенко Т.Г.).

Решение «ПРИНЯТО»

1.2. Рлу для осуществления любительского рыболовства, расположенный в бухте Отмелая залива Ткачен в Провиденском городском округе.

Границы рлу, определённые в соответствии с пунктом 7 Постановления № 681 в географических координатах (система координат WGS-84):

т. 1 64°26'34.4" с.ш. 173°00'44.7" з.д.;

т. 2 64°26'22.5" с.ш. 173°01'18.6" з.д.;

т. 3 64°26'29.1" с.ш. 172°59'42.3"з.д.;

т. 4 64°26'29.3" с.ш. 172°59'45.9"з.д.;

т. 5 64°26'18.9" с.ш. 172°59'49.2" з.д.;

т. 6 64°26'18.3" с.ш. 173°00'17.1" з.д.;

т. 7 64°26'17.2" с.ш. 173°00'27.4"з.д.;

т. 8 64°26'11.1" с.ш. 173°00'42.9" з.д.

т. 9 64°26'20.5" с.ш. 173°01'05.3" з.д.;

т.10 64°26'22.6" с.ш. 173°01'14.9" з.д.;

т.11 64°26'30.2" с.ш. 173°00'46.6" з.д.;

т.12 64°26'33.7" с.ш. 173°00'41.9" з.д.

Акватория водоема, ограниченная последовательно соединенной линией:

- т. 1 – т. 2 – по береговой линии;

- т. 2 – т. 3 – по береговой линии;

- т. 3 – т. 4 – по прямой линии;

- т. 4 – т. 5 – по прямой линии.

- т. 5 – т. 6 – по прямой линии.

- т. 6 – т. 7 – по прямой линии.

- т. 7 – т. 8 – по прямой линии.
- т. 8 – т. 9 – по прямой линии.
- т. 9 – т. 10 – по прямой линии.
- т. 10 – т. 11 – по прямой линии.
- т. 11 – т. 12 – по прямой линии.
- т. 12 – т. 1 – по прямой линии.

Длина участка по береговой линии – 2,88 км. Площадь РЛУ – 150,0 га.

ПИНЯЕВА А.Н.:

Предложение по формированию рлу поступило в адрес Департамента 28 марта 2022 от Администрации Провиденского городского округа.

Тихоокеанский филиал ФГБНУ «ВНИРО» («ТИНРО») письмом от 24.05.2022 № 01-24/2091 направило научное заключение **о нецелесообразности** формирования рлу поскольку рлу в предложенных границах перекрывает устье руч. Путевой, куда заходят на нерест тихоокеанские лососи.

ТИНРО так же рекомендовало ограничить участок юго-восточной частью бухты Отмелая от точки 3 через точки 4-8 до точки 9 с морской стороны и перпендикуляром от точки 9 к береговой линии.

Департамент природных ресурсов и экологии Чукотского автономного округа письмом от 17.05.2022 № 01-04/1659 сообщил **об отсутствии** наложения границ рлу на границы ООПТ регионального значения.

Дальневосточное межрегиональное управление Федеральной службы по надзору в сфере природопользования письмом от 13.05.2022 № 19-11/7454 сообщило **об отсутствии** полного или частичного наложения границ рыболовного участка на границы особо охраняемой природной территории, нахождение границ рыболовного участка в границах особо охраняемой природной территории либо пересечение границами рыболовного участка границ особо охраняемой природной территории.

Управление войск и сил на Северо-Востоке Минобороны РФ письмом от 31.05.2022 № 421 сообщило **о согласовании** формирования рлу.

Управление Тихоокеанского флота письмом от 25.04.2022 № 24/3-1034 сообщило, что границы рлу **не входят** в запретные и временно опасные для плавания районы, не пересекают границы запретных районов и районов боевой подготовки Тихоокеанского флота.

ФГБУ «Администрация морских портов Приморского края и Восточной Арктики» письмом от 20.04.2022 № 5/1656 сообщила о нахождении границ рлу **за границами** морского порта Провидения, вне установленных путей движения судов и мест якорных стоянок судов.

Администрация Провиденского городского округа письмом от 18.04.2022 № 979 сообщила о расположении рлу **в границах** одного муниципального образования – Провиденского городского округа.

Управление федеральной службы государственной регистрации, кадастра и картографии по Магаданской области и Чукотскому автономному округу (Управление Росреестра по Магаданской области и Чукотскому автономному округу) письмом от 25.04.2022 № 08-002273 сообщило **о нахождении** границ рлу в муниципальном образовании, указанном в представленных выкопировках с карт (Провиденский городской округ). Так же Управление Росреестра по Магаданской области и Чукотскому автономному округу сообщило об отсутствии сведений о границах муниципальных образований Чукотского автономного округа в Единой государственном реестре недвижимости, ввиду чего установить факт наличия либо отсутствия нахождения границ рыболовных участков на территории двух и более муниципальных образований невозможно.

Региональная общественная организация «Ассоциация коренных малочисленных народов Чукотки» (далее – РОО «АКМНЧ») письмом № 37 от 06.05.2022 на основании мнения филиала РОО «АКМНЧ» в Провиденском городском округе села Новое Чаплино сообщило **о согласовании** формирования рлу.

ВЫСТУПИЛИ:

1.2.1. Рекомендовать не определять границы рлу в бухте Отмелая залива Ткачен в Провиденском городском округе на основании заключения ТИПРО направленного письмом от 24.05.2022 № 01-24/2091.

Голосование: «ЗА» – единогласно.

Решение «ПРИНЯТО»

1.3. Рлу для осуществления любительского рыболовства, расположенный в бухте Хед в Провиденском городском округе.

Границы рлу, определённые в соответствии с пунктом 7 Постановления № 681 в географических координатах (система координат WGS-84):

т.1 64°31'19.6"с.ш. 173°14'11.0"з.д.;

т.2 64°30'58.0"с.ш. 173°13'14.9"з.д.;

т.3 64°30'58.8"с.ш. 173°13'18.3"з.д.;

т.4 64°31'11.0"с.ш. 173°13'14.3"з.д.;

т.5 64°31'28.0"с.ш. 173°13'48.4"з.д.;

т.6 64°31'18.2"с.ш. 173°14'09.1"з.д.

Акватория водоема, ограниченная последовательно соединенной линией:

- т. 1 – т. 2 – по береговой линии;
- т. 2 – т. 3 – по прямой линии;
- т. 3 – т. 4 – по прямой линии;
- т. 4 – т. 5 – по прямой линии.
- т. 5 – т. 6 – по прямой линии.
- т. 6 – т. 1 – по прямой линии.

Длина участка по береговой линии – 2,5 км. Площадь РЛУ – 25,5 га.

ПИНЯЕВА А.Н.:

Предложение по формированию рлу поступило в адрес Департамента 28 марта 2022 от Администрации Провиденского городского округа.

Тихоокеанский филиал ФГБНУ «ВНИРО» («ТИНРО») письмом от 24.05.2022 № 01-24/2091 направило научное заключение **о целесообразности** формирования рлу.

Департамент природных ресурсов и экологии Чукотского автономного округа письмом от 17.05.2022 № 01-04/1659 сообщил **об отсутствии** наложения границ рлу на границы ООПТ регионального значения.

Дальневосточное межрегиональное управление Федеральной службы по надзору в сфере природопользования письмом от 13.05.2022 № 19-11/7454 сообщило **об отсутствии** полного или частичного наложения границ рыболовного участка на границы особо охраняемой природной территории, нахождение границ рыболовного участка в границах особо охраняемой природной территории либо пересечение границами рыболовного участка границ особо охраняемой природной территории.

Управление войск и сил на Северо-Востоке Минобороны РФ письмом от 31.05.2022 № 421 сообщило **о согласовании** формирования рлу.

Управление Тихоокеанского флота письмом от 25.04.2022 № 24/3-1034 сообщило что границы рлу **не входят** в запретные и временно опасные для плавания районы, не пересекают границы запретных районов и районов боевой подготовки Тихоокеанского флота.

ФГБУ «Администрация морских портов Приморского края и Восточной Арктики» письмом от 20.04.2022 № 5/1656 сообщила о нахождении границ рлу **за границами** морского порта Провидения, вне установленных путей движения судов и мест якорных стоянок судов.

Администрация Провиденского городского округа письмом от 18.04.2022 № 979 сообщила о расположении рлу **в границах** одного муниципального образования – Провиденского городского округа.

Управление федеральной службы государственной регистрации, кадастра и картографии по Магаданской области и Чукотскому автономному округу (Управление Росреестра по Магаданской области и Чукотскому автономному

округу) письмом от 25.04.2022 № 08-002273 сообщило о **нахождении** границ рлу в муниципальном образовании, указанном в представленных выкопировках с карт (Провиденский городской округ). Так же Управление Росреестра по Магаданской области и Чукотскому автономному округу сообщило об отсутствии сведений о границах муниципальных образований Чукотского автономного округа в Единой государственном реестре недвижимости, ввиду чего установить факт наличия либо отсутствия нахождения границ рыболовных участков на территории двух и более муниципальных образований невозможно.

Региональная общественная организация «Ассоциация коренных малочисленных народов Чукотки» (далее – РОО «АКМНЧ») письмом № 37 от 06.05.2022 на основании мнения филиала РОО «АКМНЧ» в Провиденском городском округе села Новое Чаплино сообщило о **согласовании** формирования рлу.

ВЫСТУПИЛИ:

1.3.1. Рекомендовать определить границы рлу в бухте Хед в Провиденском городском округе.

1.3.2. Присвоить номер рлу 87-3м/л-22.

1.3.3. Рекомендовать Департаменту включить рлу в перечень рыболовных участков Чукотского автономного округа согласно приложению 1 к настоящему протоколу для направления на согласование в Северо-Восточное территориальное управление Росрыболовства и далее в Росрыболовство.

Голосование: «ЗА» – 10, «ПРОТИВ» - 2 (Ещенко Т.Г., Чадин В.П.).

Решение «ПРИНЯТО»

1.4. Рлу для осуществления любительского рыболовства, расположенный в протоке Лахтина в Анадырском муниципальном районе.

Границы рлу, определённые в соответствии с пунктом 7 Постановления № 681 в географических координатах (система координат WGS-84):

т.1 63°00'10,8"с.ш. 179°16'48,4" в.д.;

т.2 63°01'04,4"с.ш. 179°16'26,8" в.д.;

т.3 63°01'03,4"с.ш. 179°16'24,9" в.д.;

т.4 63°00'39,0"с.ш. 179°16'36,8" в.д.;

т.5 63°00'39,5"с.ш. 179°16'48,8"в.д.;

т.6 63°00'11,1"с.ш. 179°16'45,7"в.д.

Акватория водоема, ограниченная последовательно соединенной линией:

- т. 1 – т. 2 – по береговой линии;

- т. 2 – т. 3 – по прямой линии;

- т. 3 – т. 4 – по прямой линии;
- т. 4 – т. 5 – по прямой линии;
- т. 5 – т. 6 – по прямой линии;
- т. 6 – т. 1 – по прямой линии.

Длина участка по береговой линии – 1,98 км. Площадь РЛУ – 19,9 га.

Ширина участка: от точки 1 до точки 6 – 38,8 м; от точки 2 до точки 3 – 40,6 м.

Предложение по формированию рлу поступило в адрес Департамента 28 апреля 2022 от Администрации Анадырского муниципального района.

Тихоокеанский филиал ФГБНУ «ВНИРО» («ТИНРО») письмом от 24.05.2022 № 01-24/2091 направило научное заключение **о целесообразности** формирования рлу.

Департамент природных ресурсов и экологии Чукотского автономного округа письмом от 17.05.2022 № 01-04/1661 сообщил **об отсутствии** наложения границ рлу на границы ООПТ регионального значения.

Дальневосточное межрегиональное управление Федеральной службы по надзору в сфере природопользования письмом от 24.05.2022 № 19-11/8230 сообщило **об отсутствии** полного или частичного наложения границ рыболовного участка на границы особо охраняемой природной территории, нахождение границ рыболовного участка в границах особо охраняемой природной территории либо пересечение границами рыболовного участка границ особо охраняемой природной территории.

Управление войск и сил на Северо-Востоке Минобороны РФ письмом от 13.05.2022 № 359 сообщило **о согласовании** формирования рлу.

Управление Тихоокеанского флота письмом от 19.05.2022 № 24/3-1306 сообщило что границы рлу **не входят** в запретные и временно опасные для плавания районы, не пересекают границы запретных районов и районов боевой подготовки Тихоокеанского флота.

ФГБУ «Администрация морских портов Приморского края и Восточной Арктики» письмом от 12.05.2022 № 1-7/1999 сообщила о нахождении границ рлу **за границами** морского порта Анадырь, вне установленных путей движения судов и мест якорных стоянок судов.

Администрация Анадырского муниципального района письмом от 12.05.2022 № 01-09/1643/09 сообщила о расположении рлу **в границах** одного муниципального образования – Анадырского муниципального района.

Управление федеральной службы государственной регистрации, кадастра и картографии по Магаданской области и Чукотскому автономному округу (Управление Росреестра по Магаданской области и Чукотскому автономному округу) письмом от 24.05.2022 № 08-002874 сообщило **о нахождении** границ

рлу в муниципальном образовании, указанном в представленных выкопировках с карт (Анадырский муниципальный район). Так же Управление Росреестра по Магаданской области и Чукотскому автономному округу сообщило об отсутствии сведений о границах муниципальных образований Чукотского автономного округа в Единой государственном реестре недвижимости, ввиду чего установить факт наличия либо отсутствия нахождения границ рыболовных участков на территории двух и более муниципальных образований невозможно.

Региональная общественная организация «Ассоциация коренных малочисленных народов Чукотки» (далее – РОО «АКМНЧ») письмом № 41 от 25.05.2022 на основании мнения филиала РОО «АКМНЧ» поселка Беринговский сообщило **о согласовании** формирования рлу.

ВЫСТУПИЛИ:

1.4.1. Рекомендовать определить границы рлу в протоке Лахтина в Анадырском муниципальном районе.

1.4.2. Присвоить номер рлу 87-4м/л-22.

1.4.3. Рекомендовать Департаменту включить рлу в перечень рыболовных участков Чукотского автономного округа согласно приложению 1 к настоящему протоколу для направления на согласование в Северо-Восточное территориальное управление Росрыболовства и далее в Росрыболовство.

Голосование: «ЗА» – 11, «ПРОТИВ» - 1 (Ещенко Т.Г.).

Решение «ПРИНЯТО»

1.5. Рлу для осуществления любительского рыболовства, расположенный в реке Хатырка в Анадырском муниципальном районе.

Границы рлу, определённые в соответствии с пунктом 8 Постановления № 681 в географических координатах (система координат WGS-84):

Нижняя граница (точки 1 и 2) на расстоянии 3,1 км от устья р. Хатырка:

т.1 62°03'55" с.ш. 175°17'27" в.д.;

т.2 62°03'58" с.ш. 175°17'35" в.д.

Верхняя граница (точки 3 и 4) на расстоянии 3,45 км от устья р. Хатырка

т.3 62°04'06" с.ш. 175°17'22" в.д.;

т.4 62°04'04" с.ш. 175°17'13" в.д.

Правый берег.

Длина участка по береговой линии – 350 м. Площадь РЛУ – 4,9 га.

Ширина рыболовного участка:

от точки 1 до точки 2 – 140 м;

от точки 3 до точки 4 – 140 м.

Предложение по формированию рлу поступило в адрес Департамента 28 апреля 2022 от Администрации Анадырского муниципального района.

Тихоокеанский филиал ФГБНУ «ВНИРО» («ТИНРО») письмом от 24.05.2022 № 01-24/2091 направило научное заключение **о целесообразности** формирования рлу.

Департамент природных ресурсов и экологии Чукотского автономного округа письмом от 17.05.2022 № 01-04/1661 сообщил **об отсутствии** наложения границ рлу на границы ООПТ регионального значения.

Дальневосточное межрегиональное управление Федеральной службы по надзору в сфере природопользования письмом от 24.05.2022 № 19-11/8230 сообщило **об отсутствии** полного или частичного наложения границ рыболовного участка на границы особо охраняемой природной территории, нахождение границ рыболовного участка в границах особо охраняемой природной территории либо пересечение границами рыболовного участка границ особо охраняемой природной территории.

Управление войск и сил на Северо-Востоке Минобороны РФ письмом от 13.05.2022 № 359 сообщило **о согласовании** формирования рлу.

Управление Тихоокеанского флота письмом от 19.05.2022 № 24/3-1306 сообщило что границы рлу **не входят** в запретные и временно опасные для плавания районы, не пересекают границы запретных районов и районов боевой подготовки Тихоокеанского флота.

ФГБУ «Администрация морских портов Приморского края и Восточной Арктики» письмом от 12.05.2022 № 1-7/1999 сообщила о нахождении границ рлу **за границами** морского порта Анадырь, вне установленных путей движения судов и мест якорных стоянок судов.

Администрация Анадырского муниципального района письмом от 12.05.2022 № 01-09/1643/09 сообщила о расположении рлу **в границах** одного муниципального образования – Анадырского муниципального района.

Управление федеральной службы государственной регистрации, кадастра и картографии по Магаданской области и Чукотскому автономному округу (Управление Росреестра по Магаданской области и Чукотскому автономному округу) письмом от 24.05.2022 № 08-002874 сообщило **о нахождении** границ рлу в муниципальном образовании, указанном в представленных выкопировках с карт (Анадырский муниципальный район). Так же Управление Росреестра по Магаданской области и Чукотскому автономному округу сообщило об отсутствии сведений о границах муниципальных образований Чукотского автономного округа в Единой государственном реестре недвижимости, ввиду

чего установить факт наличия либо отсутствия нахождения границ рыболовных участков на территории двух и более муниципальных образований невозможно.

Региональная общественная организация «Ассоциация коренных малочисленных народов Чукотки» (далее – РОО «АКМНЧ») письмом № 41 от 25.05.2022 на основании совместного мнения Администрации сельского поселения Хатырка и филиала РОО «АКМНЧ» с. Хатырка сообщило о **согласовании** формирования рлу.

ВЫСТУПИЛИ:

1.5.1. Рекомендовать определить границы рлу в реке Хатырка в Анадырском муниципальном районе.

1.5.2. Присвоить номер рлу 87-2р/л-22.

1.5.3. Рекомендовать Департаменту включить рлу в перечень рыболовных участков Чукотского автономного округа согласно приложению 2 к настоящему протоколу для направления на согласование в Северо-Восточное территориальное управление Росрыболовства и далее в Росрыболовство.

Голосование: «ЗА» – 11, «ПРОТИВ» - 1 (Ещенко Т.Г.).

Решение «ПРИНЯТО»

Заместитель председателя Комиссии



А.Н. Пиняева

**Перечень рыболовных участков
на территории Чукотского автономного округа**

Морские рыболовные участки

система координат WGS-84

| №№ п/п | № участка | Наименование водного объекта | Границы участка | Размеры участка | Вид рыболовства |
|--|----------------|--------------------------------------|---|---|-----------------------------|
| Западно-Беринговоморская зона рыболовства МО: городской округ Эгвекинот | | | | | |
| 1 | 87-2м/л- 22 | бухта Этелькуйым залива Креста | т. 1 66°18'10,0" с.ш. 179°23'35,0" з.д.; т. 2 66°16'41,7" с.ш. 179°22'11,5" з.д.; т. 3 66°16'42,9" с.ш. 179°22'08,3" з.д.; т. 4 66°17'12,4" с.ш. 179°22'53,4" з.д.; т. 5 66°17'30,6" с.ш. 179°22'29,6" з.д.; т. 6 66°17'47,0" с.ш. 179°22'57,9" з.д.; т. 7 66°17'53,1" с.ш. 179°23'12,8" з.д.; т. 8 66°17'53,9" с.ш. 179°23'28,1" з.д.; т. 9 66°18'10,0" с.ш. 179°23'32,0" з.д. Акватория водоема, ограниченная последовательно соединенной линией: - т. 1 – т. 2 – по береговой линии; - т. 2 – т. 3 – по прямой линии; - т. 3 – т. 4 – по прямой линии; - т. 4 – т. 5 – по прямой линии. - т. 5 – т. 6 – по прямой линии. - т. 6 – т. 7 – по прямой линии. - т. 7 – т. 8 – по прямой линии. - т. 8 – т. 9 – по прямой линии. - т. 9 – т. 1 – по прямой линии. | Длина участка по береговой линии – 3,659 км. Площадь РЛУ – 36,2га. | любительское рыболовство |
| Чукотская зона рыболовства Провиденский городской округ | | | | | |

| №№ п/п | № участка | Наименование водного объекта | Границы участка | Размеры участка | Вид рыболовства |
|--|----------------|------------------------------------|--|---|-----------------------------|
| 2 | 87-3м/л- 22 | бухта Хед | <p>т.1 64°31'19.6" с.ш. 173°14'11.0" з.д.; т.2 64°30'58.0" с.ш. 173°13'14.9" з.д.; т.3 64°30'58.8" с.ш. 173°13'18.3" з.д.; т.4 64°31'11.0" с.ш. 173°13'14.3" з.д.; т.5 64°31'28.0" с.ш. 173°13'48.4" з.д.; т.6 64°31'18.2" с.ш. 173°14'09.1" з.д.</p> <p>Акватория водоема, ограниченная последовательно соединенной линией: - т. 1 – т. 2 – по береговой линии; - т. 2 – т. 3 – по прямой линии; - т. 3 – т. 4 – по прямой линии; - т. 4 – т. 5 – по прямой линии. - т. 5 – т. 6 – по прямой линии. - т. 6 – т. 1 – по прямой линии.</p> | <p>Длина участка по береговой линии – 2,5 км. Площадь РЛУ – 25,5 га.</p> | любительское рыболовство |
| Западно-Берингоморская зона рыболовства | | | | | |
| Анадырский муниципальный район | | | | | |
| 3 | 87-4м/л- 22 | протока Лахтина | <p>т.1 63°00'10,8" с.ш. 179°16'48,4" в.д.; т.2 63°01'04,4" с.ш. 179°16'26,8" в.д.; т.3 63°01'03,4" с.ш. 179°16'24,9" в.д.; т.4 63°00'39,0" с.ш. 179°16'36,8" в.д.; т.5 63°00'39,5" с.ш. 179°16'48,8" в.д.; т.6 63°00'11,1" с.ш. 179°16'45,7" в.д.</p> <p>Акватория водоема, ограниченная последовательно соединенной линией: - т. 1 – т. 2 – по береговой линии; - т. 2 – т. 3 – по прямой линии; - т. 3 – т. 4 – по прямой линии; - т. 4 – т. 5 – по прямой линии; - т. 5 – т. 6 – по прямой линии; - т. 6 – т. 1 – по прямой линии.</p> | <p>Длина участка по береговой линии – 1,98 км. Площадь РЛУ – 19,9 га. Ширина участка: от точки 1 до точки 6 – 38,8 м; от точки 2 до точки 3 – 40,6 м.</p> | любительское рыболовство |

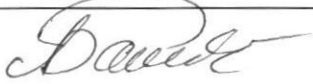


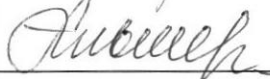







**Перечень рыболовных участков
на территории Чукотского автономного округа**

Речные рыболовные участки

система координат WGS-84

| №№ п/п | № участка | Наименование водного объекта | Границы участка | Размеры участка | Вид рыболовства |
|---|----------------|------------------------------------|--|---|-----------------------------|
| Западно-Беринговоморская зона рыболовства Анадырский муниципальный район | | | | | |
| 1 | 87-2р/л- 22 | река Хатырка | Нижняя граница (точки 1 и 2) на расстоянии 3,1 км от устья р. Хатырка: т.1 62°03'55" с.ш. 175°17'27" в.д.; т.2 62°03'58" с.ш. 175°17'35" в.д. Верхняя граница (точки 3 и 4) на расстоянии 3,45 км от устья р. Хатырка т.3 62°04'06" с.ш. 175°17'22" в.д.; т.4 62°04'04" с.ш. 175°17'13" в.д. Правый берег. | Длина участка по береговой линии – 350 м. Площадь РЛУ – 4,9 га. Ширина рыболовного участка: от точки 1 до точки 2 – 140 м; от точки 3 до точки 4 – 140 м | любительское рыболовство |

Подписи членов комиссии
присутствующих на заседании 10.06.2022

| | |
|--------------------------------------|---|
| 1. Кудрявцев Александр Владимирович | отпуск |
| 2. Батанов Роман Леонидович |  |
| 3. Пиняева Алёна Николаевна |  |
| 4. Батурина Мария Александровна |  |
| 5. Альшевская Юлия Александровна |  |
| 6. Амерханян Сергей Владимирович | отпуск |
| 7. Афонин Антон Анатольевич | отпуск |
| 8. Борисов Александр Николаевич | отпуск |
| 9. Вепрев Александр Геннадьевич |  |
| 10. Дейнега Виктор Викторович | отсутствует |
| 11. Долганская Валентина Юрьевна |  |
| 12. Ештыганов Егор Валентинович |  |
| 13. Ещенко Татьяна Геннадьевна |  |
| 14. Левашов Сергей Викторович | отпуск |
| 15. Петруненко Павел Анатольевич |  |
| 16. Урман Станислав Игоревич |  |
| 17. Чадин Владимир Павлович |  |
| 18. Юманов Василий Владимирович | отпуск |
| 19. Тевлявье Александра Владимировна | мешает |
| 20. Миндалев Виталий Юрьевич | отпуск |

Мнение члена Комиссии по определению границ рыбопромысловых участков в
Чукотском автономном округе
Тевлявье Александры Владимировны на заседание 10.06.2022 г.

В соответствии с порядком работы Комиссии в связи с невозможностью принять участие в заседании Комиссии по определению границ рыбопромысловых участков в Чукотском автономном округе направляю своё мнение по повестке дня.

1. Вношу предложение голосовать по каждому участку отдельно;

Данное предложение обосновано следующим.

Распоряжением Правительства РФ от 08.05.2009 г. № 631-р утвержден перечень мест традиционного проживания и традиционной хозяйственной деятельности коренных малочисленных народов Российской Федерации и перечня видов традиционной хозяйственной деятельности коренных малочисленных народов Российской Федерации. По перечню традиционных видов хозяйственной деятельности 13 наименований. В том числе в пункте 6 утверждено Рыболовство. Территория округа полностью отнесена к территории традиционного проживания коренных малочисленных народов Севера, Сибири и Дальнего Востока Российской Федерации, в том числе – территория г.о. Анадырь и Анадырского района.

Водные биологические ресурсы, добываемые коренными жителями (в частности рыба и её производные) входят в рацион питания самих жителей и являются источником жизненно необходимых элементов для нормального функционирования организма.

1. РЛУ для осуществления любительского рыболовства, расположенный в бухте Этелькуйым залива Креста в городском округе Эгвекинот – «за»;
2. РЛУ для осуществления любительского рыболовства, расположенный в бухте Отмелая залива Ткачен в Провиденском городском округе.– «за»;
3. РЛУ для осуществления любительского рыболовства, расположенный в бухте Хед в Провиденском городском округе. – «за»;
4. РЛУ для осуществления любительского рыболовства, расположенный в протоке Лахтина в Анадырском муниципальном районе – «за»;
5. РЛУ для осуществления любительского рыболовства, расположенный в реке Хатырка в Анадырском муниципальном районе – «за».

С уважением,

Тевлявье А.В.



**Общественная организация «Ассоциация
рыбохозяйственных предприятий Анадыря и
Анадырского муниципального района»**

689000, Чукотский автономный округ, г.Анадырь, ул.Полярная, 6

ОГРН 1208700000134 ИНН 8709908615 КПП 870901001

Учетный номер в Минюсте № 8714060005 от 19.03.2020г.

Расчетный счет 40703810536000000248 ПАО Сбербанк БИК 044442607 к/с
30101810300000000607 Email: arpa-87@mail.ru тел.8(924)666-63-00

Исх.№ 51 от 10.06.2022г.

Председателю
Комиссии по определению границ рыболовных участков
В Чукотском автономном округе
А.В.Кудрявцеву

Особое мнение

**члена Комиссии по определению границ рыболовных участков
на территории Чукотского автономного округа Ещенко Т.Г.
к протоколу заседания № 37 от 10.06.2022г.**

1.1. Рлу для осуществления любительского рыболовства, расположенный в бухте Этелькуйым залива Креста в городском округе Эгвекинот.

Решение: «Рекомендовать определить границы рлу в бухте Этелькуйым залива Креста в городском округе Эгвекинот»

«Против»

Ст.12 ФЗ 475 от 25.12.2018г. предусмотрен общественный контроль в области любительского рыболовства, а именно за соблюдением установленного порядка подготовки и принятия органами государственной власти и органами местного самоуправления решений, затрагивающих предусмотренных вышеуказанным Федеральным законом права граждан.

Документы, подготовленные по результатам осуществления общественного контроля в области любительского рыболовства и представленные в органы государственной власти и органы местного самоуправления, подлежат обязательному рассмотрению в соответствии с Федеральным законом от 21 июля 2014 года N 212-ФЗ "Об основах общественного контроля в Российской Федерации".

В рабочих материалах, представленных на рассмотрение членам Комиссии вышеуказанные документы отсутствуют. Мнение главы администрации Р.В. Коркишко можно считать частным, т.к. к нему не приложены документы подтверждающие проведения мониторинга общественного мнения относительно формируемого участка.

Также эта информация необходима в целях недопущения нарушений при принятии решений Комиссией, с учетом положений п.3 ПП 681 согласно которому определение границ рыболовных участков осуществляется органом исполнительной власти субъекта Российской Федерации **с учетом предложений граждан.**

А также:

Ст.39.6 п.29 Земельного Кодекса РФ предусмотрены случаи заключения Договоров аренды земельного участка, находящихся в государственной или муниципальной собственности, без проведения торгов, в том числе лицу, обладающему правом на добычу (вылов) водных биологических ресурсов на основании решения о предоставлении их в пользование, для осуществления деятельности, предусмотренной указанными решением или договорами.

ПП РФ № 1078 от 30.12.2008г. утверждены Правила проведения конкурса на право заключения договора пользования рыболовным участком для организации любительского рыболовства, согласно которому, в основе конкурсной документации заявителем представляется проект бизнес-плана с предложениями о создании инфраструктуры, которая будет использоваться для организации любительского рыболовства.

Не исполнение бизнес-плана может повлечь досрочное расторжение договоров пользования рыболовным участком с пользователем.

В связи с тем, что информация о возможности использования земельных участков не представлена, администрацией района предварительно не согласована, это может быть существенным ограничительным фактором ведения предпринимательской деятельности и как следствие отсутствие заинтересованных лиц для участия в конкурсе на право пользования рыболовным участком.

Предложение:

Провести дополнительные согласования возможности предоставления земельного участка, проведения общественного опроса, относительно формируемых рыболовных участков для любительского рыболовства,

Информация необходима в целях недопущения нарушений при принятии решений Комиссией, с учетом положений п.3 Правил определения границ рыболовных участков, утвержденных ПП РФ № 681 от 14.06.2018г.

1.3 Рлу для осуществления любительского рыболовства, расположенный в бухте Хед в Провиденском городском округе.

Решение:

Рекомендовать определить границы рлу в бухте Хед в Провиденском городском округе.

«Против»

По вышеуказанным в п.1.1 настоящего мнения причинам.

В материалах, представленных на рассмотрение членам Комиссии отсутствует информация об учете мнения граждан относительно формируемого участка, что влечет нарушение Правил определения границ рыболовных участков, утвержденных ПП РФ № 681 от 14.06.2018г.

1.4 Рлу для осуществления любительского рыболовства, расположенный в протоке Лахтина в Анадырском муниципальном районе.

Решение:

муниципальном районе.

«Против»

По вышеуказанным в п.1.1 настоящего мнения причинам.

В материалах, представленных на рассмотрение членам Комиссии имеется информация об учете мнения граждан относительно формируемого участка, но в материалах представленных членам Комиссии она отсутствует, что влечет нарушение Правил определения границ рыболовных участков, утвержденных ПП РФ № 681 от 14.06.2018г.

1.5. Рлу для осуществления любительского рыболовства, расположенный в реке Хатырка в Анадырском муниципальном районе.

Решение:

Рекомендовать определить границы рлу в реке Хатырка в Анадырском муниципальном районе.

«Против»

По вышеуказанным в п.1.1 настоящего мнения причинам.

В материалах, представленных на рассмотрение членам Комиссии имеется информационное письмо главы администрации сельского поселения Хатырка о направлении главе Анадырского района выкопировки карты на речной рыболовный участок № 5.

Информация об учете мнения граждан относительно формируемого участка, в материалах представленных членам Комиссии отсутствует, что влечет что влечет нарушение Правил определения границ рыболовных участков, утвержденных ПП РФ № 681 от 14.06.2018г.

С уважением,

Член Комиссии по формированию границ рыболовных участков

в Чукотском автономном округе,

Председатель АРПА

Ещенко Т.Г



10.06.2022г.